

ZEICHENERKLÄRUNG

	MI	Mischgebiet
	WA	Allgemeines Wohngebiet
		Straßenverkehrsfläche
		Grünfläche
		Grenze des räumlichen Geltungsbereichs der Flächennutzungsplanänderung

VERFAHRENSHINWEISE

Der Gemeinderat hat in der Sitzung vom 22.09.2022 die Änderung des Flächennutzungsplanes für den Bereich "Ziegelstadel" beschlossen.

Der Aufstellungsbeschluss wurde am ortsüblich bekannt gemacht.

öffentliche Auslegung

1. Auslegung gemäß § 3 Abs. 1 BauGB

Der Vorentwurf des Flächennutzungsplanes für den Bereich "Ziegelstadel" in der Fassung vom 22.09.2022 wurde mit der Begründung gemäß § 3 Abs. 1 BauGB in der Zeit vom 06.02.2023 bis 10.03.2023 zum Ersten mal öffentlich ausgelegt.

2. Auslegung gemäß § 3 Abs. 2 BauGB

Der Entwurf des Flächennutzungsplanes für den Bereich "Ziegelstadel" in der Fassung vom 05.10.2023 wurde mit der Begründung gemäß § 3 Abs. 2 BauGB in der Zeit vom bis zum Zweiten mal öffentlich ausgelegt.

Beteiligung Träger öffentlicher Belange

1. Beteiligung gemäß § 4 Abs. 1 BauGB (Scoping)

Zu dem Vorentwurf der Änderung des Flächennutzungsplanes für den Bereich "Ziegelstadel" in der Fassung vom 22.09.2023 wurden die Träger öffentlicher Belange gemäß § 4 Abs.1 BauGB in der Zeit vom 25.01.2023 bis 24.02.2023 beteiligt.

2. Beteiligung gemäß § 4 Abs. 2 BauGB

Zu dem Entwurf der Änderung des Flächennutzungsplanes für den Bereich "Ziegelstadel" in der Fassung vom wurden die Träger öffentlicher Belange gemäß § 4 Abs. 2 BauGB in der Zeit vom bis beteiligt.

Die Gemeinde Eppishausen hat mit Beschluß des Gemeinderates vom die Änderung des Flächennutzungsplanes für den Bereich "Ziegelstadel" in der Fassung vom mit redaktionellen Änderungen vom festgestellt.

Geimeinde Eppishausen, den _____

Unterschrift 1. Bürgermeisterin Susanne Nieberle (Siegel)

Das Landratsamt Unterallgäu hat die Änderung des Flächennutzungsplanes für den Bereich "Ziegelstadel" mit

Bescheid Nr. _____ vom _____ genehmigt.

Landratsamt Unterallgäu, den _____

Unterschrift (Siegel)

Die Genehmigung der Änderung des Flächennutzungsplanes für den Bereich "Ziegelstadel" wurde am

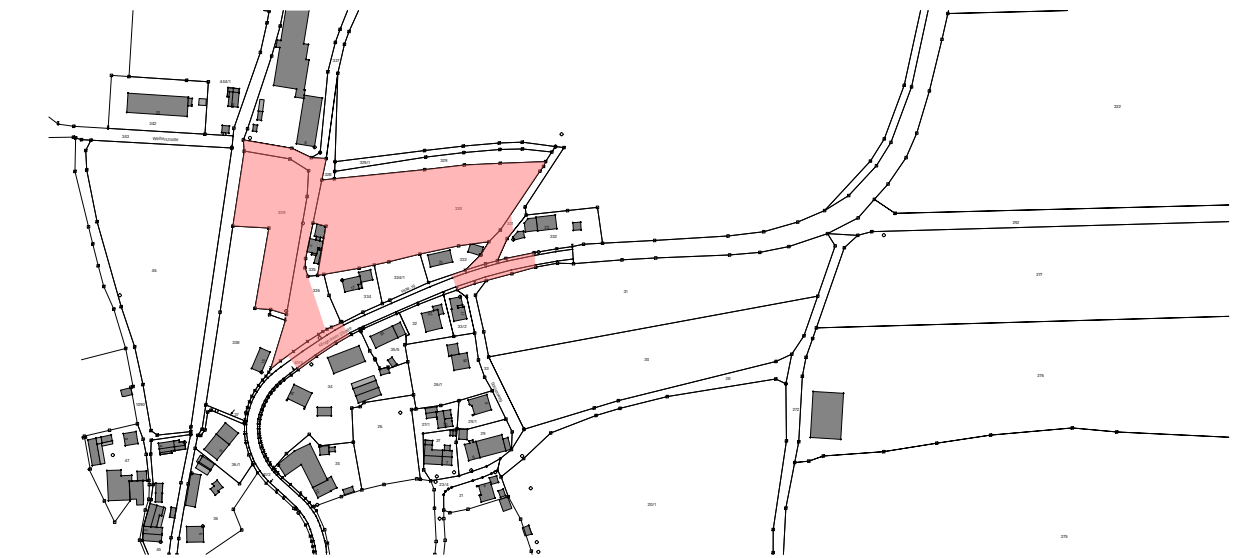
_____ ortsüblich bekannt gemacht.

Gemeinde Eppishausen, den _____ (Siegel)

Unterschrift 1. Bürgermeisterin Susanne Nieberle

ÄNDERUNG FLÄCHENNUTZUNGSPLAN FÜR DEN BEREICH "ZIEGELSTADELFELD" ENTWURF

GEMEINDE EPPISHAUSEN




GEMEINDE EPPISHAUSEN



1. BÜRGERMEISTERIN SUSANNE NIEBERLE

MASSSTAB 1_5000

ENTWURFSVERFASSER



PROJEKTNUMMER 2021-035

DATUM GEZEICHNET JG 17.04.2024

FASSUNG VOM 05.10.2023

MIT REDAKTIONELLEN ÄNDERUNGEN VOM 00.00.2024



gerhard glogger
architekt

blumenstraße 2
D 86483 balzhausen

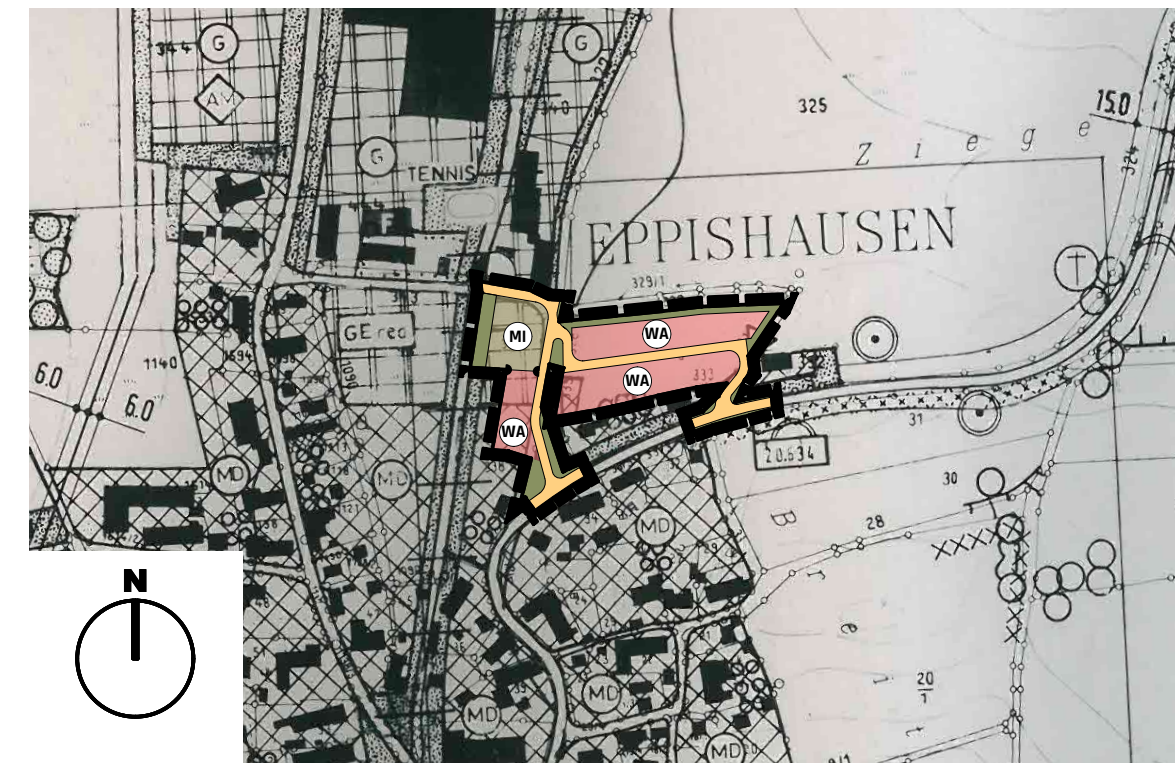
T +49 8281 99070
F +49 8281 990722
info@glogger-architekten.de

www.glogger-architekten.de



GEMEINDE EPPISHAUSEN

AUSSCHNITT WIRKSAMER FLÄCHENNUTZUNGSPLAN



GEMEINDE EPPISHAUSEN

AUSSCHNITT ÄNDERUNG FLÄCHENNUTZUNGSPLAN